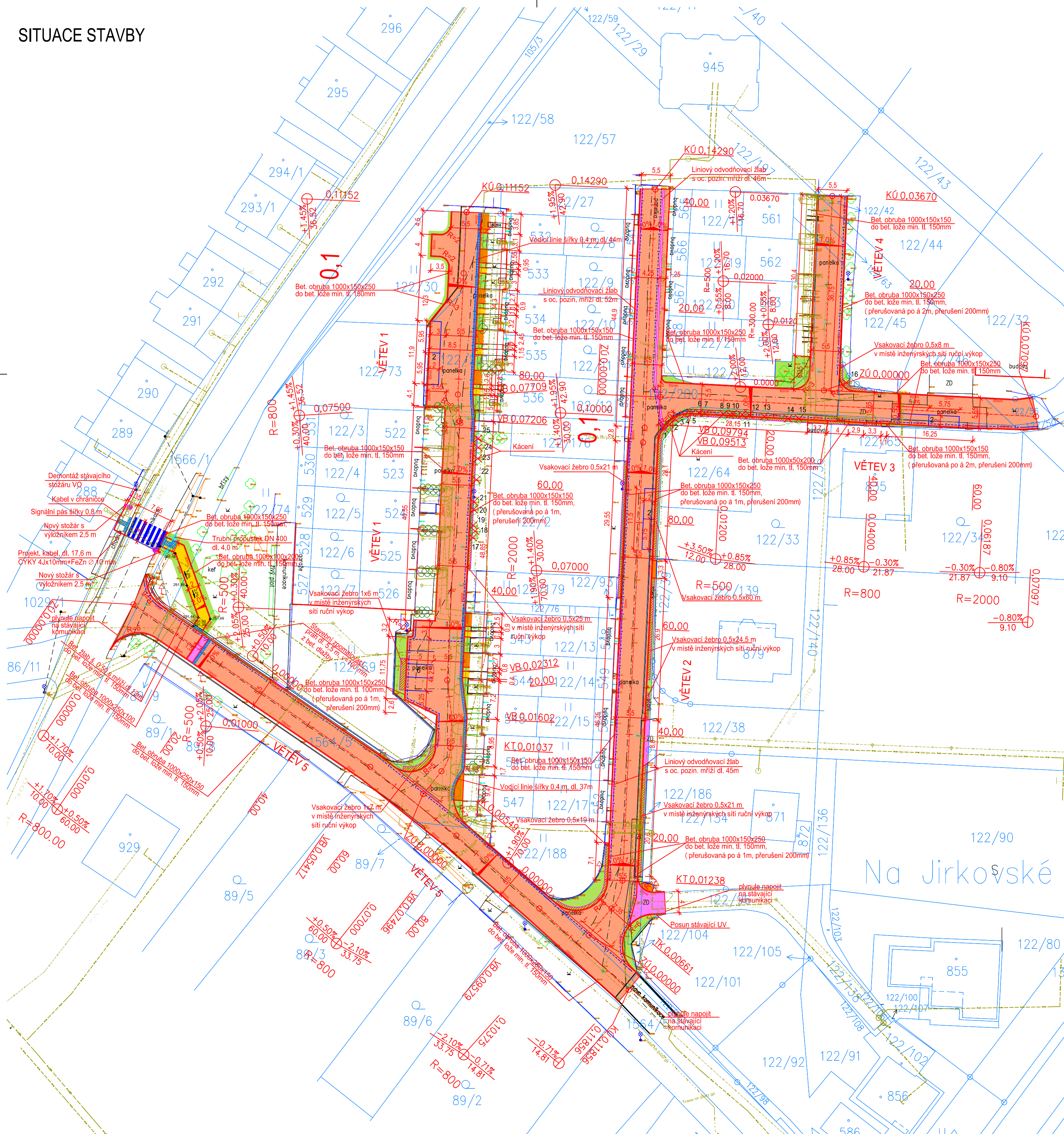





















SITUACE STAVBY



LEGENDA ZAMĚŘENÍ:









- | | |
|---|-------------------------|
|  | budova |
|  | osa komunikace |
|  | zpevněná plocha, obruba |
|  | kovový plot |
|  | brána |
|  | předěl zpevněných ploch |
|  | zábradlí |
|  | vjezd |
|  | trubní vedení |
|  | kanalizační šachta |
|  | svod |
|  | PRIS, HUP |
|  | šachta hranatá |
|  | sloup |
|  | výtok |
|  | lampa |
|  | dopravní značka |
|  | strom |

LEGENDA SÍTÍ:

- 
 KANALIZACE
 STL PLYN
 O₂
 V.O.
 ČEZ NN
 VODOVODNÍ ŘÁD

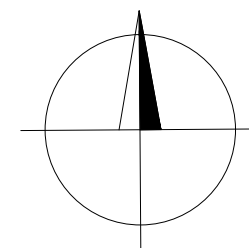
LEGENDA:

SO 100 - Komunikace

- | | |
|---|-------------------------------------|
|  | KOMUNIKACE - POVRCH ASFALT |
|  | KOMUNIKACE - POVRCH BETONOVÁ DLAŽBA |
|  | CHODNÍK - POVRCH BETONOVÁ DLAŽBA |
|  | ZASAKOVACÍ ŽEBRO |
|  | ZELEŇ |
|  | NOVÉ HRANY |
|  | HRANICE ZÁJMOVÉHO ÚZEMÍ |
|  | KÁCENÍ |

POZNÁMKY:

- 1) Před zahájením prací je nutné provést geodetické ověření umístění stavby
- 2) Inženýrské sítě jsou zakresleny orientačně



	PARÉ Č.

C			
B			
A			
OZN.	POPIS ZMĚNY	NAHRAZUJE VÝKR. Č.	DATUM
HLAVNÍ INŽENÝR PROJEKTU		KONTROLOVAL	SCHVÁLIL
Ing. Z. MRNKA		A. SINKULOVÁ	Ing. Z. MRNKA
ZODP.PROJEKTANT	VYPRACOVAL	KRESLIL	KONTROLOVAL
Ing. M. Štěpánek	Ing. M. Štěpánek	Ing. M. Štěpánek	Ing. M. Štěpánek
KRAJ	ÚSTECKÝ	MÚ	ÚDLICE
OBJEDNATEL-			
AKCE			
REKONSTRUKCE KOMUNIKACE V			
UL. JIRKOVSKÁ			
VÝKRES			
SITUACE STAVBY			
		ČÁST	SO 100
		DATUM	ČERVENEC 2020
		STUPĚŇ	DPS
		Č. ZAKÁZKY	1531
		MĚŘÍTKO	Č.VÝKRESU
		1 : 500	C.2.2